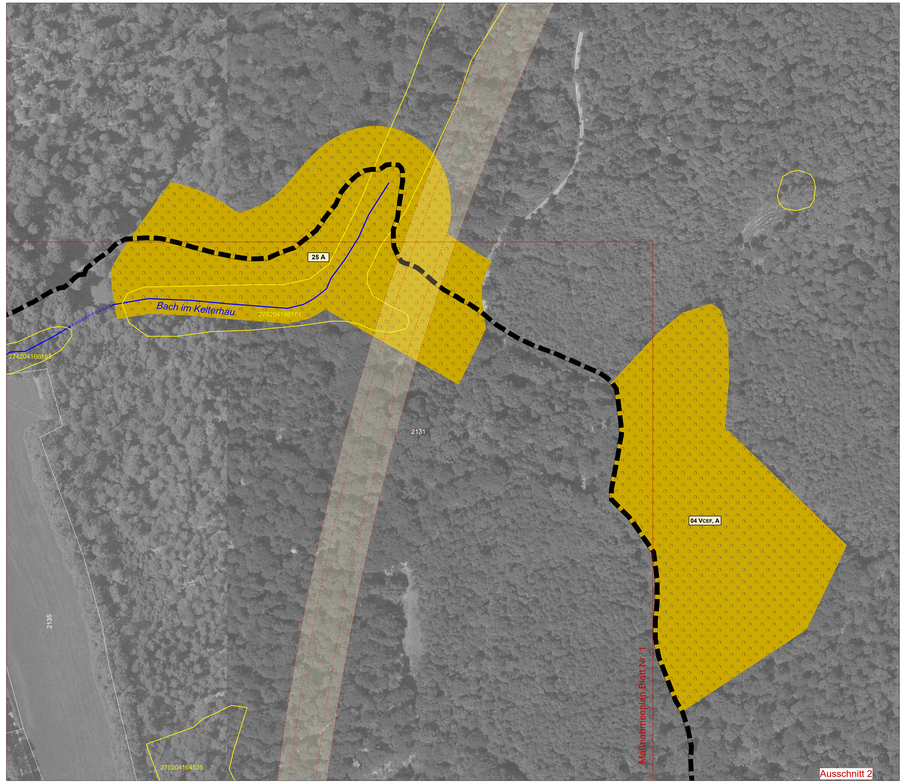

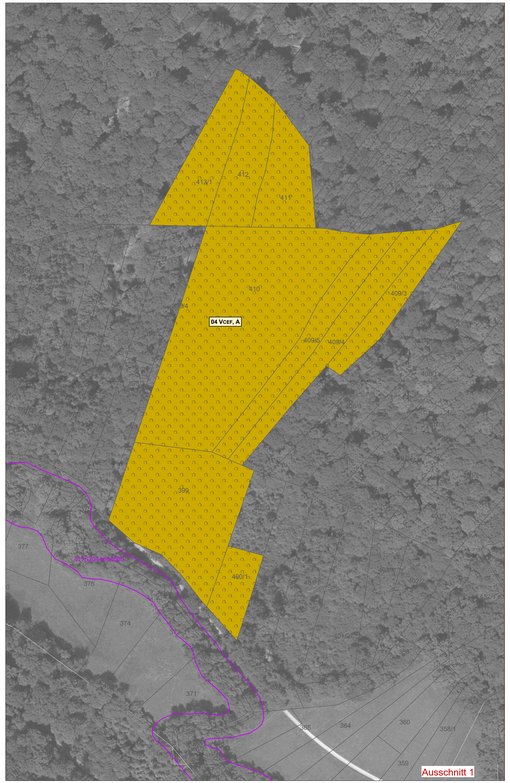

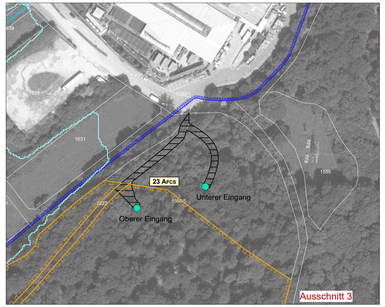

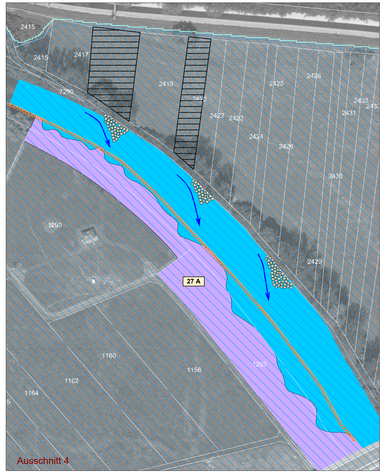

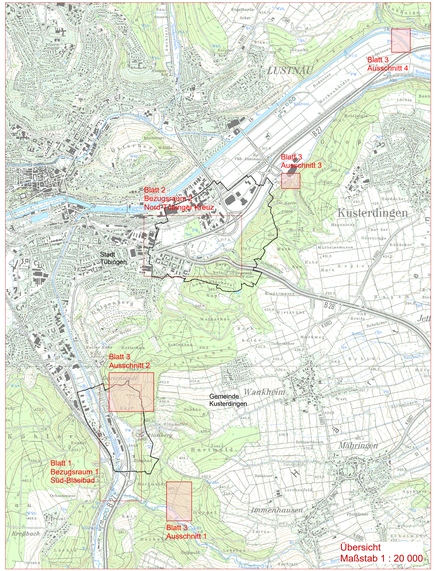

Maßnahmen Wald

- Entwicklung Mittelwald

Sonstige Maßnahmen

- Vorübergehend für die Herstellung Landschaftspflegerischer Maßnahme zu beanspruchende Fläche
- Zugang Luftschutzstollen
- Wildschutzzaun temporär

Maßnahmen Gewässer

- Buhnen zur Lenkung des Stromstrichs
- Auflösung des Uferverbaus und Selbstentwicklung der Ufer

Maßnahmen gehölzarme Flächen

- Zeitliche Entwicklung von Hochstaudenfluren, Auwaldentwicklung durch Sukzession

Schutzgebiete

- Bodenschutzwald nach § 30 LWaldG
- WSG — Wasserschutzgebietszone I, II, und III
- 1 — Nach § 33 NatSchG oder § 30 BNatSchG geschützte Biotope mit Nummer
- 6710 — Nach § 30a LWaldG geschützte Biotope mit Nummer

Sonstige Informationen

- Tunnel
- Überschwemmungsgebiet HQ_{100}
- Hochwasserrisikogebiet (Anschlaglinie) $HQ_{extreme}$

Maßnahmen Blatt 3

04 V_{CEF}, A	Mittelfristige Entwicklung zusätzlicher Fledermausquartiere und Nistplätzen für Höhlenbrüter in Verbindung mit der Entwicklung von lichtem eichendominiertem Mittelwald als dauerhaftes Jagd- und Quartiergebiet für Waldfledermäuse
23 A_{rcs}	Reaktivierung eines Bunkers als Winterquartier für Fledermäuse
25 A	Umwandlung dichter Laubwaldbestände im Bereich des Keiterhaubaches in lichte Mittelwaldbestände
27 A	Naturnahe Umgestaltung des Neckars im Gewann Lauswiesen

Maßstab 1 : 1 000

0 20 40 60 80 100

Grundlagen:
Landesamt für Geologie und Landentwicklung Baden-Württemberg
www.lgl-bw.de, Az.: 2851.9-1/19
Geobasisdaten © Landesverwaltung Baden-Württemberg

1 | 2 | 3

Mayer-Menz GmbH Umweltplanung
Magirusstraße 1, 72072 Tübingen
Tel.: 07071 - 44026
Fax:07071 - 440226
info@menz-umweltplanung.de
www.menz-umweltplanung.de

	Datum	Name
gezeichnet	31.05.19	mu
geprüft	31.05.19	me
freigegeben		

Straßenbauverwaltung Baden - Württemberg
Regierungspräsidium Tübingen

	Datum	Name
bearbeitet		

Nr.	Art der Änderung	Datum	Name

	von Netzknoten	nach Netzknoten	Station
Anfangsstation	7 5 2 0 0 6 0	7 4 2 0 0 0 0 3	X X X X
Endstation	7 5 2 0 0 0 0 3	7 6 2 0 0 6 2 2	X X X X

Lagesystem: GK X UTM ☐
Höhensystem: NN X NHN ☐
Stand Kataster: 12/2017
Stand Bestandsvermessung: 12/2018

VORENTWURF

RE-Vorentwurf 2021 (Planungsstand 2020 Genehmigungsverfahrenvermerk 2022)

Straßenbauverwaltung Baden-Württemberg	Unterlage 9.1
Straße: B 27	Blatt-Nr. 3
Nächster Ort: Tübingen	Maßnahmenplan
PROJIS-Nr.: 08 91 8082 00	
PSP- Element: V.2410.B0027.NFS	Maßstab: 1 : 1 000

Tübingen (Bläsibad) - B 28, Schindhaubasistunnel
Bau-Km 0+195 bis 3+840

Aufgestellt: Regierungspräsidium Tübingen, Abt. 4 Straßenwesen und Verkehr, Ref. 44 Planung, Tübingen, den 31.05.2019	Geprüft: Regierungspräsidium Tübingen, Abt. 4 Straßenwesen und Verkehr, Ref. 44 Planung, Tübingen, den